





























Straßenverzeichnis		
Biederbach	Bärenplatz (x) F7-8 Bergacker (x) F7 Bergweg H6 Biederbacher Str. E7-8 Blindstauden B9 Blumenweg (x) G7 Brandstr. (x) EF8 Dattersberg (x) F8 Deckelsbach G10 Dorfstr. G9-H10 Dr.-Bruno-Türkheimer-Str. E8 Eckstr. (x) E5-F7 Egelsestr. (x) F8 Eilet G5-H6 Elzmatenstr. L3-M2 Elzstr. G7 Erich-Bayer-Str. (x) F8-G7 Farnrainweg H10 Fißnacht JK4 Franz-Xaver-Stenzel-Str. (x) F8 Freiburger Str. (x) E9-F8 Friedhofstr. (x) FG7 Friedlinsbach A9 Frischnau G4-H6 Gartenstr. (x) F7 Gebrüder-Dufner-Str. (x) F8 Georg-Rapp-Str. (x) F8 Gerbergasse (x) F8 Gimelweg B9 Grabenstr. (x) F7-8 Häberlinstr. (x) F8 Hansjakobstr. F9 Hauptstr. (x) F7-G6 Hermishöfe F6-G5-6 Herrenmatte M2 Hinterzinken H10-11 Im Grün H6 Im Hiederte L4 Im Kohler L2-3 Im Untertal G9 In der Gumme FG9 Industriestr. F9 Jägerhausweg (x) F8 Josef-Burger-Str. F9 Katzenmoos C8-9 Katzenmooser Höhe C8-9 Kesselweg (x) F8 Kirchhald (x) F8 Kirchplatz (x) F8 Kolpingstr. E8 Kreuzstr. (x) F8 Ladhof G7 Landwasserstr. M2-N1 Lindenmatte G7 Lindenweg A9 Mattenmühlweg F4-G5 Mühlenweg G7 Neunlinden (x) F7 Neunlindenstr. (x) F8 Neulindstr. (x) F7 Nikolausplatz (x) F8 Nikolausstr. (x) F8 Otto-Burger-Str. M2 Pfaunstr. MN2 Rainweg HJ5 Rathausgasse (x) F7 Rauchengrund H15 Reichenstr. (x) F8 Reichenbach H7 Rosenweg H6 Sägewerkstr. E8-9 Schloß B9 Schmiedgasse (x) F8 Schrahöfe H6 Schulstr. M2 Schwarzenbergstr. (x) F8 Schwarzwaldr. EF9 Schwimmbadstr. (x) FG7 Sonnerstr. (x) F8 Sonnensiedlung (x) F8 Steinberg B10 Steinmühlweg C7-D8 Talstr. H6-K4	Teller Str. E8 Triberger Str. M2-N3 Unterspitzenbacher Str. AB8-9 Unterl. GH9 Vitterloch B8-9 Vorderzinken HJ10 Waldkircher Str. L3-M2 Weinersbergweg DE8 Wellshöfe G7 Wendelinusweg (x) F7 Weiertalstr. EF9 Weyergassen (x) F7 Wiesengweg GH6 Wittenbachstr. F8-9 Wörthstr. (x) F7-8 Zollstockstr. (x) EF8
Winden im Elztal	Ahornweg B15 Allmendstr. CD11 Am Dorfacker D10-11 Am Kuchenacker D11 Am Rüttersberg CD15 August-Unmülig-Str. B15 Bahnhofstr. D10-11 Bleilestr. B15 Blumenstr. B15 Braunhöfe D11 Bruckmatten B11 Christian-Pontiggia-Str. (3) C11 Dekan-Seller-Str. D10 Dobelberg BC10 Dürrenbergweg B15 Eichenweg B15 Eisweiherstr. (1) C10 Elzstr. B15 Ensenberg D15 Erzenbachstr. D11 Friedhofstr. B15 Frohnacker C11 Frohngrabenstr. (2) C11 Frohmattenstr. C10-11 Gartenstr. B15 Gewerbstr. B15-C11 Grünstr. D10 Halde C10 Hauptstr. B15-D10 Hillersberg BC11 Hinterhofstr. A15 Hohrütstr. C10 Im Erzenbach E11-15 Im Gießen A15 Im Heulen B15 Im Schießfeld B15 Im Steingarten B15 Im Wiesengrund D10-11 Kähnermatte D10-11 Kirchberg D10 Lehen E10-11 Lindenweg B15 Luhrgasse D10 Metapark D11 Mooshof A11 Neudorfstr. C10 Oberdorfstr. B15 Obere Rainstr. B11 Reschenberg DE11 Reschhofweg BC15 Riedweg B15 Ringstr. B15 Rüttersberger Str. D11 Schulstr. B15 Schwangenstr. A15 Sonnenhof D10 Spitzenbacher Str. C10 Stäude U10 Stäude D11 Stäude D10 Unterdorfstr. A15 Unter Rainstr. B15 Vordere Allmend CD11 Ziegelhütte C11 Zur Heuwiese C11	





Zeichenerklärung

-  Rathaus, Ortsverwaltung
-  Tourist-Information
-  Schule
-  Kirche, Kapelle
-  Bahnhof
-  Post
-  Feuerwehr
-  Turnhalle
-  Friedhof
-  Sportplatz
-  Tennisplatz
-  Freibad
-  Denkmal
-  Bauhof
-  Kläranlage
-  Altenheim
-  Kindergarten
-  Spielplatz
-  Parkplatz
-  Museum
-  Gaststätte
-  Schutzhütte
-  Grillplatz
-  Reitstall
-  Forsthaus
-  Campingplatz
-  Aussichtspunkt
-  Schießstand



VERWALTUNGS-VERLAG

GMBH VERLAG FÜR STAATLICHE UND KOMMUNALE VERÖFFENTLICHUNGEN UND CO. BETRIEBS OHG
 Lechstraße 2 · 86415 Mering
 Tel.: 0 82 33 - 73 52 - 0 · Fax: 0 82 33 - 73 52 - 102
<http://www.stadtplan.net>
 Werbung für die Wirtschaft seit 1960
 79183054 4. Auflage

Datenquelle der Geländedarstellung: LGL, www.lgl.de
 Bildnachweis: ZweiTälerLand Tourismus / Timo Demankowski, Birgit Cathrin Duval, Clemens Emmler, Patrick Kunkel